

Majoitusta myös matkailijoille – matkailun mahdollisuudet ja yhteismarkkinointi Rokua Geoparkissa



Mari Saastamoinen

Matkailukoordinaattori

Humanpolis Oy / Rokua UNESCO Global Geopark

Mikä Rokua UNESCO Global Geopark?

- Unescon kohde Muhoksen, Utajärven ja Vaalan kuntien alueella
- Toiminnassa vuodesta 2010, Unescon ohjelmaan 2015
- Edistää alueellaan matkailua, koulutusta, tutkimusta ja paikallisylpeyttä
- Osa Pohjolan rengastietä
- Toiminnasta ja kehittämisestä vastaa alueen kuntien omistama kehitysyhtiö Humanpolis Oy, jonka henkilöstöön kuuluu toimitusjohtaja / toiminnanjohtaja, geotieteilijä / ympäristökasvattaja ja matkailukoordinaattori, sekä hanketyöntekijöitä.



Mikä Rokua UNESCO Global Geopark?

- Rokua Geoparkin alueella on kansainvälisesti ainutlaatuinen geologinen perintö ja luonto sekä rikas kulttuurihistoria, mikä mahdollistaa vastuullisen luontomatkailun tuotteistamisen ja kehittämisen.
 - Mahdollisuus erottua uutena ja ihmeellisenä kohteena, jossa ihmismassat eivät häiritse ja luonto on aidosti läsnä.
- Kolmen toisistaan erilaista maisema-aluetta tarjoavat monipuolisia maisemia ja kokemuksia.
 - Vahvuuksina upea luonto, hyvät reitit ja hiljaisuus
- Pohjolan rengastie mahdollistaa laajemman näkyvyyden, alueellisen yhteistyön ja kiertomatkojen tuotteistamisen.



Asiakasryhmät

- Kotimaiset
 - Lapsiperheet
 - Pariskunnat, kaveriporukat
 - Yksin retkeilevät
 - Karavaanarit
 - Yritykset
- Kansainväliset
 - Vapaa-ajan matkailijat Keski-Euroopasta, Pohjoismaista
 - Koulutusmatkailijat Aasiasta (Kiina, Japani)



Nousevat trendit ja tavoitteet

- Vastuullinen matkailu
 - Pidemmät viipymät
 - Ympärivuotisuus
 - Live like a local
 - Paikallinen ruoka
 - Ekoluksus
 - Luontoelämykset
- Digitalisaatio
 - Palvelut ostettavissa netistä
 - Yritys- ja tuotetiedot selkeästi esillä netissä
 - Digimarkkinointi

Ajankohtaiset Oulun seudulla!

- Suora lentoyhteys Oulun ja Münchenin välillä
- Oulu2026
- Uusia potentiaalisia kohdemarkkinoita (esim. Intia, USA, Italia)



Humanpolis Oy tarjoaa palveluja matkailuliiketoiminnan kehittämisen tueksi

Yrityskehitys ja osaamisen kasvattaminen
Tuotteistaminen
Kansainvälistyminen
Verkostoituminen
Yhteismarkkinointi

Tukea matkailuliiketoiminnan kehittämiseen

- Työpajoja ja valmennuksia, sparrausta
- Tuotteistamisen tuki
- Matkailutiedon kerääminen ja jakaminen toiminnan tueksi
- Geopark-tietämys – toimi vastuullisesti ja ammenna ideoita
- Vastuullisuus – ohjausta ja tukea vastuullisen liiketoiminnan edistämiseen
- Yritysverkosto – yhteistyöllä kasvua ja parempia palveluja
- Kansainvälistyminen – markkinatietämys, tuotteistaminen, markkinointi- ja myyntitapahtumat

Matkailun yhteismarkkinointi Rokua Geoparkissa

- Yhteismarkkinoinnilla edistetään alueen ja siellä sijaitsevien palvelujen näkyvyyttä ja tunnettuutta.
- Humanpolis Oy koordinoi ja toteuttaa yhteismarkkinointia Rokua Geoparkin brändin alla.
- Vuonna 2023 yhteismarkkinoinnissamme on mukana 25 yritystä, jotka toimivat Geopark-alueella.
- Kumppaniyrityksistä muodostuu **yrittäjyysryhmä**, joka osallistuu yhteismarkkinoinnin suunnitteluun ja toteutukseen.
- Kumppaniyritykset sitoutuvat Geopark-arvoihin.

Geopark-arvot:

- Luonnon ja kulttuurin monimuotoisuuden suojeleminen
- Ekologisuus
- Laadukas palvelu
- Paikallisen osaamisen ja yrittäjyyden edistäminen

Matkailun yhteismarkkinointi Rokua Geoparkissa

- Rokua Geoparkin markkinointibudjetti koostuu perusrahoituksesta, hankerahasta ja kumppanuusmaksuista.
 - Budjetti vaihtelee vuosittain
 - Enemmän kumppaneita, enemmän näkyvyyttä alueelle
- Yhteismarkkinoinnin ja yrittäjyysryhmän toiminnan koordinoinnista vastaa matkailukoordinaattori
 - Sisältöjä ja materiaaleja tuotetaan joko omalla tiimillä tai yhteistyökumppaneiden kanssa

Taulukko 1. Yhteismarkkinoinnin kumppanuustasot ja maksut vuodelle 2023.

Kannattajajäsenyys	Hiekka	Graniitti	Gneissi	STF-yritys
50€	100€	250€	600€	
Yrityksen nimi ja logo Rokua Geoparkin Verkostot -sivulle	Rokua Geopark –logon käyttöoikeus omassa markkinoinnissa	Hiekka-tason sisällöt	Hiekka- ja Graniitti-tasojen sisällöt	Näkyvyys vastuullisen matkailun esitteessä / kampanjoissa
	Yrityksen nimi, logo ja optimoitu esittelyteksti www.rokuageopark.fi sivustolle	Näkyvyys Löytöretki-kaupan uutiskirjeessä (4 krt / vuosi)	Sisältöartikkeli yhdessä päätettävään julkaisuun	rokuageopark.fi -etusivun mainospaikka 4 vk
	Jäsenyys Rokua Geopark –yrittäjyysryhmässä	1/8 sivun mainos Rokua Geopark -lehdessä	½ sivun esittelyartikkeli Rokua Geopark -lehdessä	
	Geopark-yrittäjyysesitteitä käyttöön	Yhteismarkkinointikampanja(t)		
	Pääsy sisäisiin tiedotuskanaviin			
	Geopark-perehdytys			
	Näkyvyys Rokua Geoparkin kanavissa *			
	Mahdollisuus myydä tuotteita Rokua Geoparkin Löytöretkikaupassa **			
	Näkyvyys pohjolanrengastie.fi -sivustolla sekä oikeus myydä tuotteita Pohjolan rengastien verkkokaupassa ***			
	Maininta Rokua Geopark -lehdessä (kesä- ja talviversiot)			
	Oikeus hakea GEOfood-brändin käyttöoikeutta			

Esimerkkejä Rokua Geoparkin yhteismarkkinointikampanjoista

MAINOS

Rokua Geopark

vie löytöretkelle Pohjolan luontoon

Oulujoki on Suomen ensimmäinen kansainvälinen UNESCO Global Geopark -ohjelmassa. Se on ainutlaatuinen matkailualue, joka esittelee onnistuneen edustavaa jääkauden perintöä ja siihen liittyviä luonnon oimaisuuksia ja kulttuurihistoriaa. Rokua Geoparkin pääsee kokemaan paikallisen maiseman syntyneen aikana luonnonvoimien kautta ja johon myös ihminen on myöhemmin jättänyt jälkeensä.

Oulujoki hurmaa idyllisellä maisemallaan, vihreillä lehtometsillä ja värikäällä historiallaan. Oulujokiin upeimpiin retkeilykohteisiin kuuluvat Lemmenpöytä, Liimannin kosken luontopöytä, sekä Oulusta Rokualle saakka kulkeva patikoitreetti Tervareitistö, jonka varrella voi tutustua terävän historian ja merkitykseen Oulujoki-alueella.

Rokuan harjumaismat eivät jätä kylmäksi. Vuoden Retkikohteeksi 2018 valittu Rokuan alue kansallispuistoon on jääkauden muovaama mykistävä luonnon taideteos. Kumpulevää kangasmaisemaa peittää paksu, hopeinen jäkälämatto. Siellä täällä on kristallinkirkkaita suppalampia.

Rokuan harjun tarina alkaa jääkauden loppuvaiheelta yli 10 000 vuoden takaa, kun jääkirkkojen sulamisvedet ja voimakkaat tuulet kasasivat Rokuan alueelle kymmeniä metrejä hiiekkaa. Tänä päivänä Rokua sijaitsee Suomen suurin hiekkadyynikenttä. Alue soveltuu erinomaisesti patikoitiin ja pyöräilyyn.

Maasto muuttuu pikkuhiljaa kaakkoon, Oulujärveä kohti mentäessä, kun harjut vaihtuvat petto- ja suomaisemiin.

Oulujärven silmiä hivelevä maisema on syntynyt muinaisten maankuoren liikkeiden, mamerpeämien ja jääkauden vaikutusten seurauksena. Oulujärvellä on kaksi Suomen suurinta sisävesiselkää. Alue on täydellinen muun muassa melontaan, patikoitiin ja kalastamiseen.

Esimerkiksi Manamansalon saari keskellä Oulujärveä on varsinainen paratiisi retkeilyalueineen ja kymmenien kilometrien mittaisine hiekkarantoinaan.

Rokua Geoparkin voit tutustua tarkemmin vaikkapa Jääkauden jäljillä -rengasreiteillä. Oulujoki-alueen läpi sinut kuljettaa Jokilaakson tarina -reitti, jossa yhdistyvät valtakunnallisesti arvokas maanviljelysmaisma, ainutlaatuinen geologia, puhdas luonto antimeineen sekä vaiherikas kulttuurihistoria.

Komeissa maisemissa kulkevalle Harjun tarina -rengasreitillä pääset retkeilemään Rokuan kansallispuistossa, fiilistelemään maalaismaisemaa, sekä tutustumaan paikallisten runonlaulajien ja kansanparantajien tarinoin.

Oulujärven pohjoisosan kiertävällä Järven tarina -rengasreitillä näet Euroopan vanhinna kivijalkaa, kymmeniä kilometrejä hiekkarantaa ja merellisiä tunnelmia. Samalla voit tutustua Oulujärven rikkaaseen kulttuurihistoriaan.

Nettisivuiltamme löydät Jääkauden jäljillä -rengasreitit sekä Löytöretkikaupan, josta voit ostaa alueen yritysten palveluja

www.rokuageopark.fi

A'la Laitsaari
Saunaelämyksiä Korvu ja Tahri-saun maisemissa
www.alalaitasaari.fi

Active Camping Muhos
Leirintäalue, ohjelma- ja elämyspalvelut sekä elämyskylpylä Oulujoen rannalla.
www.muhoita.activecamping.fi

Merilän Kartano
Mukavaa majortusta maalaismajoissa Oulujoen rannalla.
www.merilankartano.com

Hartikan Kartano
Luontolämyksiä maalla ja vedessä, Oulujoen rantamaisemissa.
www.hartikankartano.fi

Atteson Fishing
Mökkimajoitus, kalastus- ja veneilymatkat Rokua Geoparkin vesistöille sekä välinevuokrausta ympäri vuoden.
www.attedson.fi

Rokua Health & Spa Hotel
Koko perheen kylpylähötili monipuolisine palveluineen
www.rokua.com

Rokuan Keskusvaraamo
Monipuolinen valikoima mökkejä ja lomahuoneistoja Rokuan alueella.
www.suomenkeskusvaraamo.fi

Active Camping Oulujärvi
Leirintäalue sekä välinevuokrausta Oulujärvellä.
www.oulujarvi-activecamping.fi

Luonnollisesti Oulujärvi
Ohjelmapalvelut Oulujärven alueella sekä venekuljetukset Anjansaareen ja Rehjansaareen.
www.luonnollisesti.fi

Oulujoki
Oulu 25 km, Utajärvi, Kajaani 90 km, Vaala

LIIMANNINKOSKELLA SEIKKALEMMASTA

GRAVITTIKALLIO OULUJOKI

OULUJÄRVELLÄ SUPPAILEMMA

PYÖRÄILYÄ ROKUALLA

TERVAREITISTÖLLÄ VAELETTAMASSA

geo park Rokua Finland

Advertoriaali / mainos
Retki-lehdessä ja
Matkailu-lehdessä

Esimerkkejä Rokua Geoparkin yhteismarkkinointikampanjoista

Rokua Geoparkin oma matkailulehti



Esimerkkejä Rokua Geoparkin yhteismarkkinointikampanjoista

ILTA-SANOMAT

TUOREIMMAT LUETUIMMAT SÄÄ

Kirjaudu

Hae

Valikko

ETUSIVU UUTISET VIHDE URHEILU ME NAISET TALOUS AUTOT HYVÄOLO DIGI RUOKALA ASUMINEN

MAINOS – ROKUA UNESCO GLOBAL GEOPARK

Tänne kannattaa lähteä löytöretkelle – jääkauden muovaama luonto kätkee sisälleen ihmeitä

Rokua Geoparkissa vastaan tulee ainutlaatuisia nähtävyyksiä kerta toisensa jälkeen. Tarjolla on niin värikästä historiaa kuin elämyksiä.



Talonomaiset suppalammet ovat esimerkkejä Rokua Geoparkissa nähtävistä jääkauden jääjistä. KUVA: HARRI TARVAINEN / ROKUA GEOPARK

ROKUA UNESCO GLOBAL GEOPARK

LUETUIMMAT

Natiiviartikkeleja

Etusivulle

Lemmenpolulle Oulujokilaaksossa

Rokua Geoparkissa on kaikkiaan lähes parin sadan kilometrin verran kesäreittejä. Rokuan kansallispuistolle maisemallisen vaihtoehdon tarjoavat Oulujärven seutu ja Oulujokilaakso.

Oulujokilaaksossa vastaan tulee lehtometsiä, syviä jokikanjoneita ja hienoja kulttuurimaisemia.

Lyhyen löytöretkeilyyn Kiuttu suosittelee Oulujokilaakson Lemmenpolkua. Parin kilometrin mittainen polku kulkee Oulujoen kanjonin seurailen.

Oulujoki - ennen ja nyt



sukuja

2:04

Poikkeuksellinen tilanne: pörssi-sähkö miinuksella koko tiistain

7.8. 18:15

84 000 turkiseläintä on jo määrätty lopetettavaksi – nämä asiat vaikuttavat turkistarhan saaman korvauksen määrään

7.8. 16:07

Historiallinen hetki: Pörssisähkön hinta on tiistaina koko päivän miinuksella

TUOREIMMAT VIHDE

10:08

Sinead O'Connor siunataan tänään haudan lepoon – entisen kodin lähelle ilmestyi koskettava muistomerkki

8:55

Rita Niemi-Manninen, 44, julkaisi kuvan mökiltään – poseeraa ilman rihman kiertämää

8:05

Puolustusvoimilta ennennäkemätön musikaali: näistä kaikista elementeistä se koostuu

7:01

Kun oma mies teki järkyttävän tempun, Courtney Love rakastui Kurt Cobainiin – parin käytös Suomessa loksautti leuat

0:22

Sandra Bullockin pitkäaikainen

Sosiaalisen median kampanjat: Jääkauden jäljillä –rengasreitit, TOP 10 –kohteet, Löytöretkikauppa, Rokuan bussiyhteys...

Desktop Newsfeed



Rokua UNESCO Global Geopark


Sponsored · 🌐



Jääkauden jäljille Rokua Geoparkiin!

Rokua Geopark on uniikki ja uskomaton Unescon kohde - Kokemista ja tekemistä riittää kaiken ikäisille ❤️

Kolmelta erilaiselta rengasreitiltä löydät upeimmat luonto- ja kulttuurikohteemme sekä paikallisten yritysten palveluita.... Näytä lisää



Mobile Newsfeed




Rokua UNESCO Global Geopark

Sponsoroitu · 🌐



Jääkauden jäljille Rokua Geoparkiin!

Rokua Geopark on uniikki ja ... Näytä lisää



rokuageopark.fi

Tervetuloa löytöretkelle
Jääkauden jäljillä -rengasreitit

Lue lisää

👍 🤔 🍷 234


12 jakoa

Instagram Feed

Instagram



rokuageopark
Sponsoroitu



Lue lisää



rokuageopark Jääkauden jäljille Rokua Geoparkiin!
... more

Esimerkkejä Rokua Geoparkin yhteismarkkinointikampanjoista

Kesän viikko-ohjelma Rokua Geoparkissa 2022

MA 27.6.	TI 28.6.	KE 29.6.	TO 30.6.	PE 1.7.	LA 2.7.	SU 3.7.
FestiVaala 27.6.-3.7.2022 www.festivaala.fi						
Säräisniemen kotiseutumuseon näyttely Festivaala-viikolla ma - pe 13:00-15:00 maksuton Säräisniementie 345	Veturitallin aarrejahti 12:00 - 15:00 maksuton Rastikierto, pelejä ja taiteilupiste. Lapsille ja nuorille Vaalan Veturitallin piha	Valentin Vaala - elokuvajulistena näyttely. Avoinna koko viikon kirjaston aukioloaikojen mukaan. Vaalan kirjasto, Niskantie 8	Valentin Vaala - elokuvafestivaali To 12:00-22:00, pe & la 12:00-00:00, su 12:00-16:00 Vaalantie 14	Kassu Halonen Taidetalo Avoinna FestiVaala - viikolla: Ti-pe 11:00 - 17:00, la-su 10:00 - 15:00 Manamansalo	Lasten ja nuorten melontatapahtuma. Suunnattu 10-15-vuotiaille. 14:00 - 18:00 maksuton Sahanranta, Vaala	Lamminahon talo Avoinna kesällä Ti-la 12:00-17:30, su 12:00-16:00 4 € Lamminahontie 231, Vaala
Syvyysdenkaivo on Suomen syvin suppa. Rokuan kansallispuisto	Lastenteatteri Tie "Otto Tähkäpään tarina" 17:00 Muhoksen kotiseutumuseo	Leppoisan tahdin pyöräretki 10:00 Muhoksen kunnantalolta Montan leirintäalueelle (7 km). Muhoksen kunta	Kankarin Taidehuvila taidenäyttely Joka päivä 12:00-17:00 10€ 19.6.-28.8.2022	Aikamatka-näyttely - Utajärven torimaksiini - Vaalan kirjasto - Koivu ja Tähti kulttuurikeskus, Muhos	Kilonniemen gneissikallio Paljastuma EU:n vanhimmasta kallioeräalueesta. Manamansalo	Muhoksen kotiseutumuseo Avoinna kesäsunntaisin 14:00 - 17:00 3.7., 17.7., 31.7. Muhostie 17, Muhos
Utajärven kotiseutuviikko 2.7. - 9.7.2022	Veneretki Oulujoella 17:00 90€ Ti 5.7., 12.7., 19.7., 26.7. Rokuan Lomahuvilat Utajärvi	Kajakkimelontaretki Kuostonsaareen 11:00 80€ ke 6.7., 13.7., 20.7., 27.7. Luonnollisesti Oulujärvi Oy Manamansalo	Melontakurssi Oulujoella 18:00 60€ To 7.7., 14.7., 21.7., 28.7. Geo-x-on, Muhos	Kotiseutumuseo, tiekirikko ja kahvila Utajärvellä Avoinna kesällä Ti - pe 12:00 - 15:00 Su 11:00 - 15:00 Kirkkotie 5, Utajärvi	Liimanninkosken luontopolku Vapaana kuuhuva Liimanninkoski on upea päiväretkikohta Muhoksella!	Säräisniemen kotiseutumuseo Avoinna kesäsunntaisin 12:00 - 14:00 2 € Säräisniementie 345, Vaala
Puistojumppa 14:00 - 15:00 maksuton ma 4.7., 11.7., 18.7. 22.7. Vaalan urheilukenttä Vaalan kunta	Rokuan kansallispuisto Patikoi ja maastopyöräile keskellä hopeisia jäkäläkankaita	Runon ja suven juhla 18:00 Ahmaksen kalevalainen perinnekielä Osa kotiseutuviikon ohjelmaa	Kalastusretki Oulujoella To 7.7., 14.7., 21.7., 28.7. 105€/lapset 95 € Rokuan Lomahuvilat Utajärvi	Kaiken kansan karaoke 17:00 - 20:00 Utajärven tori Osa kotiseutuviikon ohjelmaa	Jukka Takalon keikka 18:00 Utajärven tori Osa kotiseutuviikon ohjelmaa	Oulujoen voimalaitokset ja niiden yhdyskunnat ovat merkittävä taidonnäyte arkkitehti Arne Ervin työstä.
Saunaelämys Arjänsaaressa Joka päivä 16:00 Vain ryhmille alk. 125 € Luonnollisesti Oulujärvi Oy Kajaani	Kehonhuoltoa 15:00 - 16:00 maksuton ti 5.7., 12.7., 19.7., 26.7. Sahanrannan uimaranta Vaalan kunta	Kesän keskiyökkötöri 16:00 - 19:00 Ke 6.7., 13.7., 20.7., 27.7. Muhoksen tori Muhoksen kunta	Luontoherkkujen keruuretki 11:00 30€/lapset 20€ To 14.7. ja 28.7. Marjikko, Muhos	Muhoksen kirkko Tiekirkko ma-pe 12:00 - 18:00	Melontakurssi Oulujärvellä 12:00 60€ La 2.7., 16.7., 23.7., 30.7. Geo-x-on, Säräisniemi	Peurapolku on kaksi kilometriä pitkä merkitty luontopolku Manamansalon Portilta muistomerkkikirjolle.
Lehmenpolku Tutustu jokilaakson luonto- ja kulttuurihistoriaan Oulujoen törmällä, Muhoksella.	Venekuljetus teittaretkelle Arjänsaareen Joka päivä 15:30 30€ / lapset 15€ Luonnollisesti Oulujärvi Oy Kajaani	Keskiyökkötönsit 19:00 - 22:00 10€ Ke 6.7., 20.7., 27.7. Montta Active Camping, Kieksintie 209, Muhos	Opastetut kävelykierrokset 18:00 - 20:00 Maksuton Lehmenpolku 14.7. ja 11.8. Kirkolta kunnantalolle 21.7. ja 4.8. Leppiniemen kierros 28.7. Muhos Muhoksen kunta	Savusaunailta 18:00 - 21:00 25€ Merilän Kartano Utajärvi	Päiväretki taruhoitoiseen Arjänsaareen Joka päivä 11:00 30€ / lapset 15€ Luonnollisesti Oulujärvi Oy, Kajaani	Oulujärven retkeilyalue Manamansalossa tarjoaa huppeat puitteet retkeilyyn ja melontaan Suomen ainoana sisävesien retkeilyalueena.
Säräisniemen kirkko on vuosina 1779 - 1781 rakennettu idyllinen ja kaunis puukirkko.	Manamansalon muistomerkkikirikko on ulkoilmakirkko, joka rakennettiin vuonna 1959.	Pookivaaran näkötorni Tornissa voit ihaila maisemia ja ottaa valokuvia Rokuan kansallispuisto	Luontoherkkujen keruuretki 11:00 30€/lapset 20€ To 14.7. ja 28.7. Marjikko, Muhos	After Work Illan esiintyjänä Örö. 17:30 Koivu ja Tähti -kulttuurikeskus, Muhos	Karaokea Rokuanhovilla 15:00 - 24:00 Erämaahotelli Rokuanhovi, Jaakanjärventie 43, Rokua	Utajärven kivipuistossa pääset aikamatkalle Suomen kallioperän kehitykseen.

VUOKRAVÄLINEET

Jos haluat kulkea omia polkujasi, voit tutustua Rokua Geoparkin vuokravälinetarjontaan Löytöretkikaupassamme. Kumppaniyrityksemme vuokraavat kajakkeja, SUP-lautoja, fat-bikeja ja tentsilejä ympäri Rokua Geopark -aluetta.

JÄÄKAUDEN JÄLJILLÄ -RENGASREIIT

Jokilaakson tarina, Harjun tarina ja Järven tarina -reiteillä voit tutustua Rokua Geoparkin maiseman syntyyn ja alueen kulttuurihistoriaan. Luonto ja maisemat ovat reiteillä hyvin erilaisia, mutta kaikkien taustalla on sama ilmiö, jääkausi.

♥ Perheille sopiva ★ Varaa ennakkoon ♿ Soveltu liikuntarajoitteisille
📍 Tutustu omautoisesti 🔄 Toistuu useana päivänä

LISÄTIEDOT JA ELÄMYSTEN VARAUKSET:
www.rokuageopark.fi/loytoretkikauppa
tai yritysten omista kanavista

REIIT JA KÄYNTIKOHEEIT
Outdooractiivissa:
www.bit.ly/eurokuageopark
(toimii webissä ja sovelluksessa)



Löytöretkikauppa

shop.rokuageopark.fi



IN ENGLISH

VALIKKO

Välinevuokraus

Valitse mieluisin tapa tutustua jääkauden perintöön



Fatbike

Vuokraa fatbike ja polje itsesi vaikka suohon :)



Fatbike

Vuokraa etenemiskykyinen fatbike ja ja tutustu omatoimisesti



Fatbike Trek Farley (päiväksi)

Trek Farley 5 kulkee niin lumessa kuin hiekalla ja ylittää sekä juuret



Kajakki

Vuokraa itsellesi kajakki ja pääset nauttimaan luonnosta uudesta

Lisäksi...

- Google- ja Youtube-mainontaa
- Uutiskirjeet
- Iltalehden netti-TV –mainontaa
- Matkailijakysely
- Geopark-viikko
- Messut (Erämessut, Matkamessut...)
- Kansainväliset markkinointikiertueet ja -tilaisuudet
- Vaikuttajavierailut
- FAM-tripit ja mediavierailut
- Näkyvyys Pohjolan rengastien kampanjoissa
- Ad hoc toimenpiteitä (kilpailut, blogikirjoitukset...)



Ajankohtaista

- Nettisivu-uudistus
- Tarina-hankkeiden eteneminen
 - Ympäristötaide
 - Tarinapankki
- Suomen Geoparkien yhteishanke käynnissä



A serene sunset scene over a calm body of water. The sun is low on the horizon, creating a bright orange and yellow glow that reflects on the water's surface. A small, dark silhouette of a person in a boat is visible on the water to the right of the sun. The sky transitions from a deep blue at the top to a lighter orange near the horizon.

Kiitos!

Lisätietoja:

Mari Saastamoinen

mari.saastamoinen@humanpolis.fi

0401526520